

Arrêté de la ministre de l'énergie, des mines, de l'eau et de l'environnement n° 2657-11 du 20 chaoual 1432 (19 septembre 2011) définissant les zones destinées à accueillir les sites pouvant abriter des installations de production d'énergie électrique à partir de source d'énergie éolienne.

LA MINISTRE DE L'ÉNERGIE, DES MINES, DE L'EAU ET DE L'ENVIRONNEMENT,

Vu le décret n° 2-10-578 du 7 jourmada I 1432 (11 avril 2011) portant application de la loi n° 13-09 relative aux énergies renouvelables promulguée par le dahir n°1-10-16 du 26 safar 1431 (11 février 2010) et notamment son article 14 ;

Sur proposition de l'Agence nationale pour le développement des énergies renouvelables et de l'efficacité énergétique ;

Sur proposition des collectivités territoriales concernées ;

Sur proposition de l'Office national de l'électricité,

ARRÊTE :

ARTICLE PREMIER. – En application des dispositions de l'article 14 du décret susvisé n° 2-10-578 du 7 jourmada I 1432 (11 avril 2011), les projets de production d'énergie électrique à partir de source d'énergie éolienne dont la puissance cumulée maximale est supérieure ou égale à 2 MW, doivent être réalisés dans les zones de développement définies par le présent arrêté.

Ces zones, destinées à accueillir les sites pouvant abriter des installations de production de l'électricité de source éolienne, sont délimitées dans les cartes topographiques aux 1/100000 annexées au présent arrêté et indiquées dans le tableau ci-après :

Zones	Cartes au 1/ 100 000
<p><u>Zone 1 (Tanger - Tétouan - Chefchaouen)</u></p> <p>X1=6°00' Y1= 35°00' X2=6°00' Y2= 35°52' X3=5°00' Y3= 36°00' X4= 5°00' Y4= 35°30' X5=4°30' Y5= 35°30' X6= 4°30' Y6= 35°00'</p>	TANGER - TETOUAN - EL KSAR EL KABIR - CHEFCHAOUEN -EL JABHA.
<p><u>Zone 2 (Taza)</u></p> <p>X1=4° 30' Y1= 33°30' X2=4° 30' Y2= 35°00' X3=3° 30' Y3= 35°00' X4= 3° 30' Y4= 33°30'</p>	TAINESTE – AKNOUL - TAZA – MSOUN – RIBAT AL KHAYR- BERKINE.
<p><u>Zone 3 : (El Jadida - Safi - Essaouira - Agadir)</u></p> <p>X1=10°00' Y1= 30°00' X2=10°00' Y2= 32°00' X3=9°30' Y3= 32°00' X4= 9°30' Y4= 33°00' X5=9°00' Y5= 33°00' X6= 9°00' Y6= 33°30' X7=8°00' Y7= 33°30' X8=8°00' Y8= 33°00' X9=8°30' Y9= 33°00' X10= 8°30' Y10= 32°30' X11=9°00' Y11= 32°30' X12= 9°00' Y12= 30°00'</p>	EL JADIDA- AZEMMOUR – OUALIDIA – SIDI SMAIL - SAFI - ESSAOUIRA - TALMEST – TAMANAR – TAGHAZOUT – AGADIR- KHMIS MESKAL- IMMOUZZER IDA OU TANANE-AIT BAHA

<p><u>Zone 4 : (Midelt et Talsint)</u> X1=5°30' Y1= 31°30' X2=5°30' Y2= 33°00' X3=2°30' Y3= 33°00' X4= 2°30' Y4= 31°45' X5=3°30' Y5= 31°45' X6= 3°30' Y6= 31°30'</p>	<p>ITZER - MIDELT - KSABI - TAMESLENT - TALSINT - TOUNFITE - RICH - GOURRAMA - TAZZOUQUERT - BOUANANE - TINEJDAD - GOULMIMA - ERRACHIDIA - BOUDNIB - QSAR MEGRANE- BEL GHIADA- ZALMOU- AYN CHWATER.</p>
<p><u>Zone 5 : (Tiznit et Guelmim)</u> X1=11°30' Y1= 28°30' X2=11°30' Y2= 29°00' X3=10°30' Y3= 29°00' X4= 10°30' Y4= 29°30' X5=10°00' Y5= 29°30' X6=10°00' Y6= 30°00' X7=8°30' Y7= 30°00' X8=8°30' Y8= 29°30' X9=9°30' Y9= 29°30' X10= 9°30' Y10= 29°00' X11=10°00' Y11= 29°00' X12=10°00' Y12= 28°30'</p>	<p>TIZNIT – SIDI IFNI – TAFNIDILT – CAP DARA- ANEZI-TAFRAOUT- BOUIZAKARNE- GOULMINE.</p>
<p><u>Zone 6 : (Tan-Tan -Tarfaya - Laâyoune -Boujdour Dakhla - Laqwira)</u> X1=17°00' Y1= 20°30' X2=17°30' Y2= 20°30' X3=17°30' Y3= 21°00' X4= 17°00' Y4= 21°00' X5=17°00' Y5= 22°30' X6= 16°30' Y6= 22°30' X7=16°30' Y7= 23°30' X8=16°00' Y8= 23°30' X9=16°00' Y9= 24°30' X10= 15°00' Y10= 24°30' X11=15°00' Y11= 26°00' X12= 14°30' Y12= 26°00' X13=14°30' Y13= 26°30' X14=14°00' Y14= 26°30' X15=14°00' Y15= 27°00' X16= 13°30' Y16= 27°00' X17=13°30' Y17= 28°00' X18= 12°30' Y18= 28°00' X19=12°30' Y19= 28°30' X20=11°00' Y20= 28°30' X21=11°00' Y21= 28°00' X22= 11°30' Y22= 28°00' X23=11°30' Y23= 27°30' X24= 12°30' Y24= 27°30' X25=12°30' Y25= 27°00' X26= 13°00' Y26= 27°00' X27=13°00' Y27= 26°30' X28= 13°30' Y28= 26°30' X29=13°30' Y29= 25°30' X30= 14°00' Y30= 25°30' X31= 14°00' Y31= 24°30' X32=14°30' Y32= 24°30' X33= 14°30' Y33= 24°00' X34=15°00' Y34= 24°00' X35= 15°00' Y35= 23°30' X36=15°30' Y36= 23°30' X37= 15°30' Y37= 22°30' X38=16°00' Y38= 22°30' X39= 16°00' Y39= 21°30' X40=16°30' Y40= 21°30' X41= 16°30' Y41= 21°00'</p>	<p>FOUM AGOUTIR - WAD ALWAAIR - TAN-TAN - SABKHAT OUM DBA - TARFAYA -WAD KHAWI ANA'M- AS-SAKN AL'AMRA- LAAYOUNE - LEMSID - WAD EL KHAT- BOUJDOUR - AWFIST - WAD ASSAQ- CHTOUKANE - BIR ENTAYREFT - IMATLANE SKAYMATE - DAKHLA - LAGTOU'A - IMLILI - SET ALAYN ALBAYDA - SET ALMAHRNAT ATTWILA - AGARGAR - SAHEL ELABIOD (ELGARGARAT) - LAGWIRA- BIR GANDOUZ- DAWRA- SET ARIDAL- SABKHAT ARRYD- ARIDAL- ALA'RCH- TASSAY GHATANE- RABT SBAYTA- ALA'TF- AL AGGAYA- MZAYZAT ASSAKKOUM.</p>

ART. 2. – Le présent arrêté sera publié au *Bulletin officiel*.

Rabat, le 20 chaoual 1432 (19 septembre 2011).


AMINA BENKHADRA.

**Zones destinées à accueillir les sites
pouvant abriter des installations de production
de l'électricité de source éolienne**



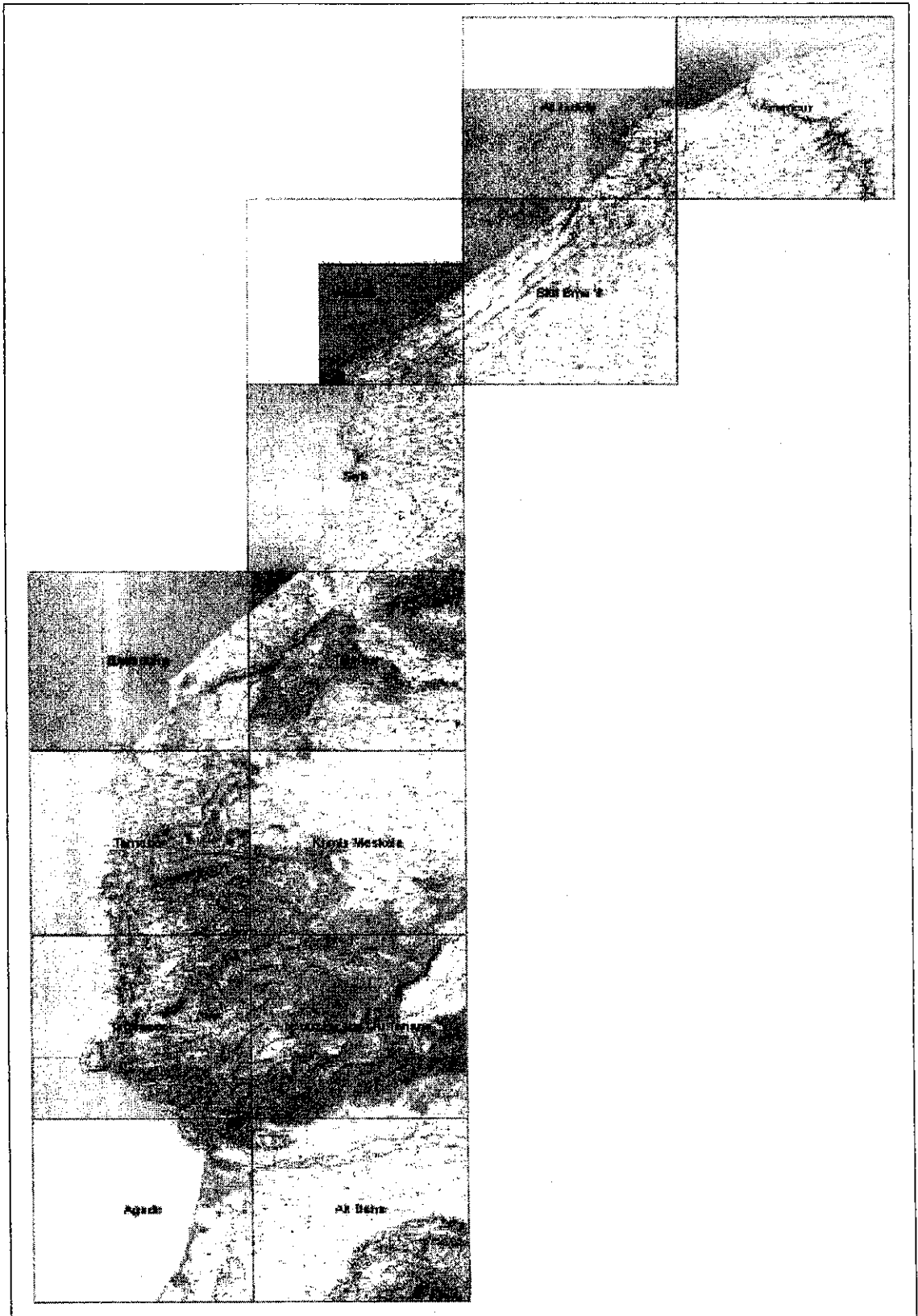
Zone 1 (Tanger - Tétouan - Chefchaouen)

TANGER - TETOUAN - EL KSAR EL KABIR - CHEFCHAOUEN -EL JABHA




Zone 2 (Taza)

TAINESTE – AKNOUL - TAZA – MSOUN – RIBAT AL KHAYR- BERKINE




Zone 3 : (El Jadida - Safi - Essaouira - Agadir)

**EL JADIDA- AZEMMOUR – OUALIDIA – SIDI SMAIL - SAFI - ESSAOUIRA –
TALMEST – TAMANAR – TAGHAZOUT – AGADIR- KHMIS MESKAL-
IMMOUZZER IDA OU TANANE-AIT BAHA**




Zone 4 : (Midelt et Talsint)

ITZER - MIDELT – KSABI – TAMESLENT - TALSINT - TOUNFITE - RICH – GOURRAMA –
TAZZOUGUERT – BOUANANE – TINEJDAD - GOULMIMA – ERRACHIDIA – BOUDNIB - QSAR
MEGRANE- BEL GHIADA- ZALMOU- AYN CHWATER



Zone 5 : (Tiznit et Guelmim)

TIZNIT – SIDI IFNI – TAFNIDILT – CAP DARA- ANEZI-TAFRAOUT-
BOUIZAKARNE- GOULMINE



Zone 6 : (Tan-Tan -Tarfaya - Laâyoune -Bouldour Dakhla - Lagwira).
FOUM AGOUTIR - WAD ALWAAIR - TAN-TAN - SABKHAT OUM DBA - TARFAYA
-WAD KHAWI ANA'M- AS-SAKN AL'AMRA- LAAYOUNE - LEMSID - WAD EL KHAT-
BOUJDOUR - AWFIST - WAD ASSAQ- CHTOUKANE - BIR ENTAYREFT - IMATLANE
SKAYMATE - DAKHLA - LAGTOU'A - IMLILI - SET ALAYN ALBAYDA - SET ALMAHRNAT
ATTWILA - AGARGAR - SAHEL ELABIOD (ELGARGARAT) - LAGWIRA- BIR GANDOUZ-
DAWRA- SET ARIDAL- SABKHAT ARRYD- ARIDAL- ALA'RCH- TASSAY GHATANE- RABT
SBAYTA- ALA'TF- AL AGGAYA- MZAYZAT ASSAKKOUM

Arrêté du ministre de l'agriculture et de la pêche maritime n° 2755-11 du 5 kaada 1432 (3 octobre 2011) relatif à l'interdiction temporaire de pêche de l'espadon en méditerranée.

LE MINISTRE DE L'AGRICULTURE ET DE LA PÊCHE MARITIME,

Vu le dahir portant loi n° 1-73-255 du 27 chaoual 1393 (23 novembre 1973) formant règlement sur la pêche maritime et notamment ses articles 6 (alinéa 2) et 34 (paragraphe 1) ;

Considérant la nécessité d'assurer la conservation du stock de l'espadon dans la mer méditerranée ;

Après avis de l'Institut national de recherche halieutique ;

Après consultation des chambres des pêches maritimes et de leur fédération,

ARRÊTE :

ARTICLE PREMIER. – La pêche de l'espadon (*xiphias gladius*) est interdite du 6 octobre au 30 novembre 2011 inclus dans les eaux maritimes de la méditerranée situées entre les parallèles 35°05'10" N et 35°47'50" N.

Toutefois, durant cette période l'Institut national de recherche halieutique peut être autorisé, conformément à son programme de recherche scientifique, à pratiquer la pêche dans la zone maritime sus-indiquée au premier alinéa, en vue de prélever des échantillons.

L'autorisation visée au second alinéa du présent article fixe notamment sa durée de validité, les lieux de prélèvement autorisés, les engins de pêche pouvant être utilisés ainsi que les quantités d'espadon dont le prélèvement est permis.

ART. 2. – Le présent arrêté sera publié au *Bulletin officiel*.

Rabat, le 5 kaada 1432 (3 octobre 2011).

AZIZ AKHANNOUCH.